

## THEME N°2 : UNE DES TROIS GRANDES AIRES DE PUISSANCE DANS LE MONDE : LES ÉTATS-UNIS

\* Le nom des deux autres grandes aires de puissance n'est donné qu'après l'introduction générale sur le thème.

↪ Imaginons que nous ayons à traiter une composition dont le titre serait celui du thème. Quelles sont les questions qu'il faudrait se poser ?

- Puissance d'un Etat : capacité d'un acteur (un gouvernement par exemple) d'influer sur le comportement des autres.

- Critères de puissance ↔ nombreux et variables dans le temps :

- Ampleur du territoire et sa maîtrise
- Poids démographique
- Influence stratégique et force militaire
- Richesse économique et financière (firmes multinationales et instruments monétaires reconnus)
- Capacité d'innovation technologique
- Rayonnement culturel, linguistique, intellectuel ou idéologique

- **Aire de puissance** : espace géographique constitué d'un ensemble d'Etats ou de régions qui, par son poids économique, par son rôle d'impulsion de l'économie mondiale, éventuellement par son poids démographique, son influence politique, militaire ou culturelle occupe une place prépondérante dans l'organisation géographique du monde.

↪ Questions clés : En quoi le territoire est-il un facteur de puissance ? En quoi porte-t-il les marques de la puissance ? Quelles sont les échelles de la puissance ?

→ Quelles sont les trois grandes aires de puissance au programme ?

### Chapitre 1. Aspects, manifestations et rayonnement de la puissance américaine

Les trois grandes *aires de puissance* sont envisagées non seulement pour elles-mêmes, mais sous l'angle de leur place dans le monde. Elles s'appréhendent à différentes échelles : échelle globale de l'aire de puissance (Union européenne, Asie orientale), échelle de l'État (les États-Unis), échelle régionale (la façade atlantique des États-Unis ou de l'Amérique du Nord, l'Europe rhénane, la mégapole japonaise). Des caractères spécifiques à chacune de ces aires de puissance servent de fil conducteur : le phénomène de *superpuissance* pour les États-Unis, la puissance économique et

commerciale pour l'Union européenne, l'expansion spatiale de l'aire asiatique qui, née au Japon, gagne maintenant de nouveaux pays ou régions littorales.

#### L'Amérique du Nord (9 ou 10 heures)

– Les États-unis : la *superpuissance* (6 ou 7 heures). Les États-Unis rassemblent l'ensemble des critères qui permettent de définir une puissance à l'échelle continentale et mondiale. On peut donc parler de *superpuissance* car tous les critères de la puissance y sont combinés et atteignent leur maximum d'intensité.



Cette puissance peut être à la fois contraignante (utilisation de moyens économiques, commerciaux, militaires pour que les autres pays fassent ce que souhaitent les États-Unis) et attirante (attractivité liée aux valeurs, au système universitaire et à la recherche, aux perspectives d'emploi, à la culture de ce pays).

Cette puissance s'inscrit au niveau régional par le poids des États-Unis dans l'ALENA et dans l'ensemble de l'Amérique latine, mais aussi au niveau mondial par sa place prépondérante dans toutes les institutions internationales politiques et économiques ainsi que par sa supériorité militaire. Elle se manifeste aussi par les investissements américains dans le monde (ainsi que par les investissements étrangers aux États-Unis qui reflètent la capacité d'attraction du marché intérieur américain), par les réseaux d'échanges, par le déploiement des forces militaires, etc. Cependant cette puissance s'exerce de façon inégale dans l'espace mondial.

L'organisation du territoire des États-Unis doit faire l'objet d'une étude spécifique en évitant de juxtaposer les analyses sectorielles classiques (agriculture,

industrie, services...). Il s'agit notamment de faire ressortir la maîtrise de ce vaste territoire, aux ressources variées et abondantes, qui a bénéficié d'une diffusion rapide du peuplement. La plupart des États-Uniens vivent dans un réseau urbain très hiérarchisé, dominé par de grandes métropoles, dont certaines sont en même temps des villes mondiales, reliées par des réseaux de communication particulièrement efficaces. Les grands ensembles régionaux, à l'exception de la façade atlantique, étudiée dans la sous-partie suivante, pourront être analysés en mettant en évidence la manière dont ils participent à la puissance américaine et à son ouverture au monde. Les grandes plaines intérieures, grenier à blé de l'Amérique du Nord, dominent le marché mondial ; la Californie, pôle de haute technologie à l'échelle américaine, a aussi une capacité d'organisation de l'espace pacifique et constitue un centre essentiel de la nouvelle économie à l'échelle mondiale ; bien que peu peuplées, les Rocheuses offrent de fortes potentialités de développement (ressources énergétiques, tourisme...).

## **Bibliographie**

- Gérard DOREL, *Atlas de l'empire américain*, Editions Autrement, 2006 ↔ une présentation cartographique de la puissance des États-Unis qui apporte, dans une organisation thématique, des informations actualisées et facilement exploitables.
- David GIBAND, *Géographie sociale des États-Unis*, collection Carrefours de Géographie, Ellipses, 2006 ↔ analyse des mutations contemporaines de la population américaine et de ses comportements sociaux.
- Denis LACORNE (dir.), *Les États-Unis*, Fayard, 2006 ↔ compilation d'articles différents sur la superpuissance économique et politique des États-Unis et de la société américaine.
- Marie-Christine PAUWELS, *Civilisation américaine*, Hachette Supérieur, 2006 ↔ présentation sociologique de la population américaine.

## **Sites Internet utiles :**

- [www.census.gov](http://www.census.gov) ↔ site officiel de statistiques économiques, démographiques, etc.
- [www.fe.doe.gov](http://www.fe.doe.gov) ↔ département américain de l'énergie.
- [www.nsf.gov/statistics](http://www.nsf.gov/statistics) ↔ département de la recherche scientifique.

## **I. Un territoire, des Hommes : aspects de la puissance américaine ?**

- Les Grandes plaines intérieures, grenier à blé de l'Amérique du Nord, dominent le marché mondial.



- La Californie, pôle de haute technologie à l'échelle américaine, a aussi une capacité d'organisation de l'espace pacifique et constitue un centre essentiel de la nouvelle économie à l'échelle mondiale.
- Bien que peu peuplées, les Rocheuses offrent de fortes potentialités de développement (ressources énergétiques, tourisme...)

#### A. La maîtrise du milieu naturel et de l'immensité.

⇒ Les mesures du pays :

- Etats-Unis : 3<sup>e</sup> rang des superficies<sup>1</sup> avec 9,4 millions de km<sup>2</sup> (dont 7,8 millions d'un seul tenant pour la partie continentale du pays ↔ le Mainland et 1,5 millions pour l'Alaska.
- 4500 km d'Est en Ouest (de Philadelphie à San Francisco) et 2500 km du Nord au Sud (de Duluth à Laredo)
- 20.000 km de côtes avec une large ouverture sur les deux océans qui concentrent les échanges mondiaux.
- 4 / 6 fuseaux horaires.

#### ► Transparent sur le relief et la coupe Ouest / Est des Etats-Unis.

→ Relief : État-continent avec architecture méridienne du relief (du Mexique au Canada)

- Est : plaine côtière atlantique (berceau du peuplement) ; partie humide et enneigée l'hiver au Nord, subtropical au sud (coton)
- Centre : grandes plaines, dénivellation progressive ; marquage de plus en plus important de la continentalité.
- Ouest : mince frange littoral favorable aux hommes en dépit des fortes menaces sismiques ; hautes chaînes boisées et bassins intérieurs steppiques.

#### ► Extension en latitude ↔ variété de milieux.

→ Certains sont contraignants : déserts, montagnes, neige et glace, cyclones, vagues de chaud et de froid.

→ D'autres offrent de sérieux atouts : grande variété de climats ↔ variété de productions agricoles ; grandes plaines bien arrosées ; façades maritimes qui ouvrent sur le monde et offrent d'importantes réserves piscicoles.

Les climats sont influencés par :

- des masses d'air en provenance du nord ou du sud qui s'écoulent dans le couloir formé par les grandes plaines.
- En hiver, l'air polaire avance vers le Sud, apportant froid et sécheresse ; en été, l'air tropical chaud et humide, remonte depuis le Golfe du Mexique en direction du nord.

⇒ De cette immensité découle une grande diversité géologique ↔ ressources considérables (document N°2 page 111)

↪ Des ressources minérales et biologiques considérables :

<sup>1</sup> Classement : 1 = Russie (17 M) ; 2 = Canada (9,9 M) ; 4 = Chine (9,5 M) ; 5 = Brésil (8,5 M) ; 6 = Australie (7,7 M) ; 7 = Inde (3,2 M) ; 8 = Argentine (2,7 M)



- 2<sup>e</sup> producteurs de Cu, 1<sup>er</sup> d'aluminium. Importants gisements de Fer, de métaux non-ferreux, de métaux précieux.
- Recours important à l'importation pour pallier l'épuisement des réserves dû à une exploitation intensive précoce (minerais de fer du Brésil par exemple)
- Hydrocarbures exploités principalement sur le littoral du Golfe du Mexique, en Californie et en Alaska ↔ 3<sup>e</sup> producteur mondial.
- Extraction houillère dans les plaines centrales, les Rocheuses et les Appalaches.
- Hydroélectricité par aménagement des barrages dans les Appalaches (le Tennessee) + ceux du Colorado et de la Columbia.
- Energie nucléaire en augmentation depuis les chocs pétroliers.
- Energies nouvelles (solaire et éolienne) qui restent marginales.

L'abondance des ressources a longtemps justifié le gaspillage : érosion des sols par les pratiques agricoles, énorme consommation d'eau (2 fois et demie celle d'un Français)... → Ressources qui ne suffisent pas à l'énorme consommation intérieure (1/4 de la consommation mondiale) ↔ importantes importations (Moyen-Orient, Amérique Latine...)

⇒ Des contraintes encore importantes existent cependant : domaine environnemental : érosion des sols, pollution... Toutefois, la volonté de protéger le patrimoine naturel est aujourd'hui réelle. Les premiers parcs naturels créés aux Etats-Unis dès la fin du XIX<sup>e</sup> s sont devenus des espaces touristiques majeurs (Colorado, Yellowstone, Grand Canyon - Arizona)

↪ Document N°1 page 111 : *La maîtrise du territoire.*

→ *Comment les Etats-Unis se sont-ils assurés la maîtrise du territoire ?*

Ce territoire n'est un atout que dans la mesure où le pays maîtrise un certain nombre de données :

⇒ Les réseaux de transport :

- En un peu plus d'un siècle, la conquête du territoire a repoussé la « frontière » vers l'ouest. Les réseaux de transport permettent de maîtriser le territoire.
- Accessibilité et franchissement du relief et des milieux rudes → mis en place parallèlement à la conquête du territoire ↔ grandes transcontinentales ferroviaires dès la fin du XIX<sup>e</sup> siècle.
- Milieux froids et désertiques également desservis par avion ; oléoducs qui utilisent des techniques de réfrigération ou de réchauffement du contenu.
- Territoires du centre contrôlés par des pôles urbains qui servent d'interface entre l'Est et l'Ouest. (Denver, Phœnix...)
- Chaque année les Etats-Unis dépensent l'équivalent du PNB anglais pour les transports.
- 7% des actifs.
- 6 millions de km de routes dont 85.000 km d'autoroutes
- 17.500 aéroports dont 9 parmi les 15 premiers mondiaux.
  - 1. Atlanta, Hartsfield - Jacson : 84,8 millions de passagers
  - 2. Chicago, O'Hare : 76,2 millions de passagers



- 3. Londres-Heathrow : 67,5 millions de passagers
- 4. Tokyo-Haneda : 65,2 millions de passagers
- 5. Los Angeles International : 61,0 millions de passagers
- 6. Dallas-Fort Worth : 60,0 millions de passagers
- 7. Roissy, Paris-Charles de Gaulle : 56,8 millions de passagers
- 8. Francfort, Hesse : 52,8 millions de passagers
- 9. Pékin : 48,5 millions de passagers
- 10. Denver : 47,3 millions de passagers
- 11. Phoenix : 39,5 millions de passagers
- 12. Las Vegas-Mc Carran, Nv : 41,4 millions de passagers
- 13. Madrid -Barajas : 38,5 millions de passagers
- 14. Houston-Intercontinental : 36,8 millions de passagers
- 15. Minneapolis - Saint Paul, Mn : 36,7 millions de passagers

- 38% du transport de marchandises par rail *mais seulement 1% pour les passagers (toutes fois projets de TGV)*
- 15% des transports par les voies d'eau (*système du Mississippi et des Grands Lacs*)

**Conclusion partielle** : les Etats-Unis possèdent un immense territoire dont ils savent tirer le maximum grâce à leur maîtrise des techniques. Toutefois ce territoire, souvent surexploité n'en connaît pas moins de graves faiblesses.

→ Carte : atouts et contraintes de l'espace américain.

### B. La population américaine : actrice de la puissance du pays ?

⇒ La population étasunienne est-elle un atout majeur de la puissance du pays ?

► Projection du document : *Les origines des migrants.*

→ Quelle est la première grande caractéristique de la population américaine ?

#### 1. Une population issue de l'immigration.

#### Du rêve de « melting-pot »...



Dessin de Darkow paru dans *Caijing* (Pékin) et repris dans *Courrier International*, 2006

- Les Etats-Unis sont le premier pays d'immigration au monde. Depuis le XIX<sup>e</sup> siècle, 60 millions d'immigrés sont venus s'installer dans le pays. Aujourd'hui encore, 1/3 de la croissance démographique provient de l'immigration.

→ L'ouverture à l'immigration a évolué dans le temps.

- Grande vague d'ouverture à la fin du XIX<sup>e</sup> s alimentée par l'explosion démographique européenne (France exceptée)

- Fermeture dans les années 20 par la loi des quotas.



- Actuellement immigration à double orientation :
  - *Brain Drain* qui draine vers les Etats-Unis l'élite intellectuelle et savante du monde car ils y trouvent des conditions de rémunération, de travail et de promotion qu'ils ne trouvent pas ailleurs.
  - *Main d'œuvre essentiellement hispanique venant dans un État qui créé des emplois et qui fait rêver.*
- Jeudi 18 mai 2006, le Sénat américain a approuvé par 63 voix contre 34 un amendement du républicain James INHOFE stipulant que « l'anglais est la langue nationale des Etats-Unis » ↔ amendement non retenu par la Chambre des Représentants
- A ce jour, les Etats-Unis, dont la Constitution, le serment d'allégeance et l'hymne national sont rédigés en anglais, n'ont pas de langue officielle s'imposant obligatoirement à tous les citoyens.
- Cependant, 27 des 50 Etats américains ont déjà adopté l'anglais comme langue officielle, et le pays a connu un scandale fin avril 2006, quand un artiste latino a traduit l'hymne national et l'a chanté en espagnol. L'amendement Inhofe n'aura force de loi que s'il est également approuvé par la Chambre des représentants. Ce vote survient en plein débat sur l'immigration et sur la régularisation des clandestins, majoritairement hispaniques.

### ... à la réalité : une société qui demeure fragmentée.

⇒ Document N°15 page 94 : *une remise de diplôme universitaire* → Population plurielle → attrait de la puissance américaine ?

- Population américaine = grand nombre de minorités et de nationalités → bouillonnement intellectuel, culturel ; croissance démographique (forte natalité des néo-américains)
- 17 mai 2005 : un latino, M. VILLARAIGOSA, démocrate et fils d'immigrés mexicains, devient maire de Los Angeles (ville qui n'avait pas eu de maire latino depuis 1872)
- Positive Action...

⇒ Il a fallu attendre 1965 pour que soient votées les lois civiques mettant fin à la ségrégation.

- Dans les administrations et les universités, les membres des minorités ethniques sont admis selon des quotas précis.
- En fait, les minorités se sont toujours juxtaposées plus qu'elles ne se sont mélangées.
- Ghettos → lot commun des agglomérations américaines.

⇒ L'immigration hispanique semble remettre en cause le melting-pot.

- Hispaniques revendiquent le droit d'avoir leurs écoles, leurs radios, leurs magasins et de parler leur langue (devenue officielle avec l'anglais en Arizona et en Floride)
- Développement du *Spanglish*, mélange hybride d'anglais et d'espagnol (surtout parlé en Californie)



⇒ Fragmentation économique : de très fortes disparités sociales.

- 3 millions de sans-abri.
- Pauvreté qui affecte en priorité les chômeurs, les personnes âgées, les minorités ethniques, les femmes vivant seules avec leurs enfants.
- Pauvreté → désœuvrement, délinquance, recours à la drogue et à la prostitution.
- Les contrastes sociaux reflètent les inégalités de revenus et de patrimoine.
- 13,5% des américains vivent en dessous du seuil de pauvreté (13500\$ annuels de revenus pour une famille de 4 personnes en 1992, soit l'équivalent du SMIC français)
- La pauvreté souligne les déficiences du système de protection sociale aux Etats-Unis.

### 2. La nouvelle donne démographique.

⇒ Un accroissement naturel qui ne contribue que pour les deux tiers à la croissance annuelle de la population des Etats-Unis.

- Généralisation du travail féminin, urbanisation, prolongation de la scolarité, contraception, avortement, recul du mariage, hausse des divorces, crainte du chômage → baisse de la fécondité.
- TN = 15,6‰ ; TM = 8,8‰ ; TA plus élevé que la moyenne des pays développés. Part importante liée au comportement nataliste des minorités ethniques.

⇒ La population américaine connaît toutefois un vieillissement préoccupant.

- Allongement de l'espérance de vie (72 ans pour les Hommes, 79 pour les femmes) → nette féminisation de la population.
- Personnes âgées → groupe de pression. Quelques régions = « États vieillis » : Floride (proportion des plus de 65 ans = plus de 20%) → cités pour personnes âgées.

⇒ La famille et le modèle anglo-saxon sont remis en cause par l'évolution démographique.

- Augmentation importante du nombre de familles monoparentales depuis 20 ans.
- Limitation des naissances, forte mobilité de la population → éloignement des membres de la parentèle.
- Vieillissement de la population touche surtout les WASP → campagnes contre l'avortement.
- Population américaine qui a une démographie égale à celle des autres pays industrialisés → transition démographique achevée depuis longtemps ; vieillissement.
- Document N°13 page 95 : Fécondité qui reste cependant variable selon les ethnies. De plus, d'une manière générale, les États de l'Ouest et du Sud sont plus jeunes que ceux du Nord et de l'Est.

⇒ Carte N°6 page 93 : *les densités de population et les villes.*

### 3. Une population inégalement répartie, mobile et urbaine.

**Le poids de la Côte Est remis en cause ?**

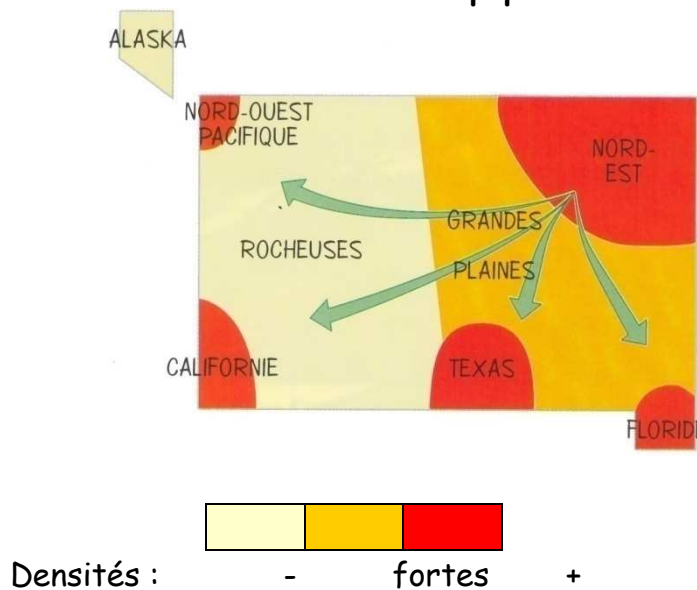
⇒ Réalisation d'une carte par étapes au fur et à mesure de la progression du cours.



- 270 millions d'habitants très inégalement répartis sur le territoire. Moyenne des densités = 28 habitants au km<sup>2</sup>.
- $\frac{1}{2}$  de la population à l'Est du 100<sup>e</sup> méridien → Mégalopolis, rives des Grands Lacs, Appalaches et littoral Atlantique.
- Au-delà du 100<sup>e</sup> méridien → densités qui faiblissent pour des raisons historiques (peuplement d'Est en Ouest) et naturelles (aridité)
- A nouveau fortes densités lorsque l'on arrive sur la façade pacifique :
  - Axe californien (San Francisco / L.A.)
  - *Puget Sound* (Seattle / Portland)

⇒ Schéma de la répartition de la population, (le garder au tableau pour la suite)

### Distribution de la population



⇒ Transparent : *Répartition des minorités.*

- Une répartition inégale également en fonction des appartenances ethniques. Répartition que l'on retrouve au sein des villes.

⇒ Document N°2 page 106 : *la mobilité interne aux Etats-Unis.*

- Fortes migrations interrégionales. Ouest et Sud = espaces attractifs ↔ héliotropisme (*Sunbelt*). Croissance spectaculaire du Texas, de la Floride et de la Californie depuis la Seconde Guerre Mondiale →  $\frac{1}{4}$  de la population américaine.
- Sunbelt = 55% de la population.
- Nord-Est, traditionnellement la région la plus peuplée connaît un déficit migratoire important → centre de gravité de la population se déplace vers le Sud-Ouest.

### Une société fortement urbanisée.

► Document N°11 page 100 : *L'archipel métropolitain.*

→ Une population essentiellement urbaine.





- Taux d'urbanisation dépasse les 50% dans les années 20. Aujourd'hui 80% des américains vivent dans une ville dont  $\frac{1}{2}$  dans une ville de plus d'un million d'habitants.
- 18 *Consolidated Metropolitan Statistical Areas (CSMA)* → plus de 100 millions d'habitants.
- Megalopolis : chapelet continu de villes de Boston à Washington = 45 millions d'habitants sur près de 900 km → centre de commandement économique, politique, intellectuel et culturel des Etats-Unis.
- Réseau urbain très dense au Nord-Est (NY - plus de 18 millions d'habitants, Boston, Philadelphie, Washington, Baltimore...) autour des Grands Lacs (Chicago, Detroit, Cleveland) ainsi que dans le Sud-Est (Atlanta, Dallas, Houston). Il se relâche vers l'Ouest et se densifie à nouveau sur la côte Pacifique (LA - 15 millions d'habitants, SF ; Seattle)

⇒ *Les caractéristiques de la ville américaine : document N°1 page 120 : l'organisation spatiale des aires métropolitaines.*

- Ville américaine composée d'auréoles concentriques successives analysées dans les années 30 par l'École sociologique de Chicago.
- Centre ↔ reflet de la puissance américaine → CBD (*Central Business District*) : affaires (bourses, sièges sociaux, banques...) et services supérieurs (marketing, cabinets juridiques, communication...) Envahis par les « *cols blancs* » ; actifs le jour déserts la nuit où il règne une certaine insécurité.
- Première couronne : quartiers résidentiels de la première génération, habités par des classes laborieuses. Souvent dégradés → ghettos ethniques et sociaux.
- Autres couronnes → extension toujours plus spectaculaire des banlieues nommées « *suburbs* » →  $\frac{1}{2}$  de la population. Fonction essentiellement résidentielle.

► *Document N°1 page 120 : La place des grandes villes dans l'économie globale.*

→ *A quelles fonctions métropolitaines correspondent les documents 1, 3, 4 et 5 ?*

- Les documents mettent en évidence les fonctions économiques, commerciales, résidentielles, technologiques et de commandement des espaces métropolitains.
- Ils témoignent également de leur insertion dans les échanges par l'intermédiaire des infrastructures de communication (échangeurs, logistique) dont le développement traduit l'intensité des flux.

→ *Comment la mondialisation accroît-elle la concurrence entre les villes au profit de quelques-unes ? (document 2)*

- La mondialisation est un processus de concentration des hommes et des activités au profit de quelques métropoles, qui captent les flux internationaux.
- Celles qui n'y parviennent pas sont réduites à n'occuper qu'une place de satellites des premières.
- Détroit perd ainsi peu à peu de son autonomie et de sa puissance par rapport à New York.



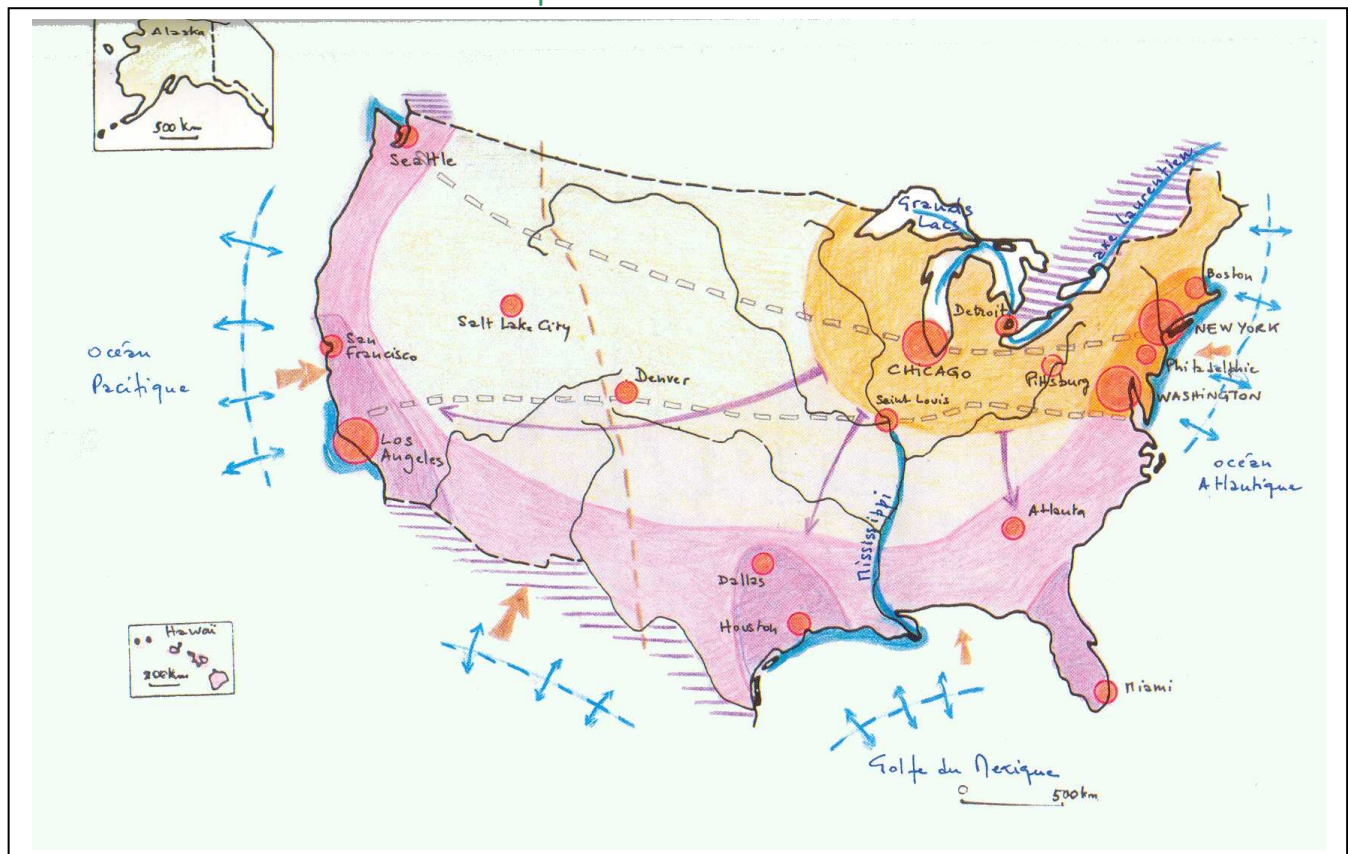
→ En quoi les espaces métropolitains sont révélateurs des limites de la puissance des Etats-Unis ? (documents 1 et 2)

- Les espaces métropolitains présentent une segmentation de l'habitat qui témoigne des disparités sociales et d'une forte ségrégation.
- De plus, ils témoignent des effets de la concurrence accrue provoquée par la mondialisation.
- Les Etats-Unis connaissent, en effet, des recompositions spatiales internes consécutives à la reconversion des centres industriels et aux délocalisations. Ainsi, toutes les grandes villes de la **manufacturing belt**, Détroit, Pittsburgh, Chicago, Philadelphie, ont connu la crise et le difficile passage à une industrialisation post-fordiste caractérisé par sa flexibilité.
- On assiste alors à un endettement croissant des villes-centres (départ progressif des classes moyennes → baisse des recettes fiscales) → dégradation des équipements urbains → véritables guerres urbaines (émeutes de LA en 1992 dans le quartier de Watts)
- Tentative de reconquête des centres-villes → renforcement de la présence policière, réhabilitation de certains Lofts ↔ **gentrification** → maintien de la ségrégation sociale.

### C. Des dynamiques régionales ouvertes sur l'espace mondial.

Les Etats-Unis dominent l'économie mondiale. On peut cependant établir dans l'espace économique américain plusieurs sphères de domination.

► **Exercice de cartographie** : Les dynamiques de l'organisation de l'espace aux Etats-Unis ↔ réalisation du fonds de carte en parallèle au cours.



► **Le Nord-Est** : Document N°3 page 111 : *Le Grand Nord-Est.*

- 36% de la population sur 16% du territoire.
- Troisième révolution industrielle bouleverse une économie régionale fondée sur l'industrie lourde.
- Appalaches restent déprimés, mais reste du Nord-Est a su rebondir sur la crise : 46% des dépôts de brevets aux Etats-Unis se font dans cet espace.
- *Détroit conserve les sièges sociaux des grandes industries automobiles.*
- *Chicago demeure la « boucherie - charcuterie » des Etats-Unis (Tintin en Amérique)*
- Espace de l'agriculture intensive : la production du Nord-Est pourrait nourrir toute la population américaine.
- *La mégalopolis (BNPBW : Boston, New-York, Philadelphie, Baltimore, Washington) conserve l'essentiel du pouvoir financier, économique (sièges sociaux) et politique (capitale fédérale)*
- *Regroupe plus de 40% des emplois dans les finances, l'immobilier ; 16 des 25 plus grandes universités américaines (ceinture du lierre : Columbia...)*
- *NY et Chicago sont les premiers aéroports du pays.*



► **Le Sud et l'Ouest** : un croissant périphérique dynamique.

- Du Puget Sound au sud de la Mégalopolis : croissant d'une quinzaine d'Etats qui regroupe 40% de la population.
- Espace marqué par la présence de fortes minorités.
- Position d'interface (limites commune servant de jonction entre deux ensembles) avec l'Amérique latine et l'Asie.

→ Plusieurs « Suds » :

- *Le Vieux Sud : Atlanta ↔ zone qui se modernise.*
- *La Floride : la première région touristique. Population qui a quintuplé en quarante ans (migrations). Miami, Orlando rayonnent sur les Caraïbes. Forte minorité cubaine.*
- *Le Texas : élevage / pétrochimie (Dallas, Houston)*

► Dossier page 114 / 115 : *La Sun Belt dans la mondialisation et l'intégration nord-américaine* → classe divisée en deux (une question par groupe)



→ Quels sont les points forts (secteurs d'activités et espaces) qui assurent le rayonnement économique de la Sun Belt en Amérique du Nord et dans le monde ?

- Les secteurs dynamiques : haute technologie (électronique, informatique, télécommunication et média) ; industrie chimique (pharmaceutique) et pétrochimique, culture, tendances...

- Les espaces : des Etats : Californie (*grande puissance économique - sixième mondiale - ; mais menace sismique importante*), Texas, Floride ; des métropoles : Los Angeles, San Francisco, Houston, Miami ; des technopôles (Silicon Valley)

→ Identifier au moins cinq facteurs du dynamisme de la Sun Belt.

- Une population jeune, cosmopolite et en croissance ;
- Un important développement des fonctions de recherche (document 7) ;
- De puissantes infrastructures de transport ;
- Une situation géographique d'interface (*Façade Pacifique : tête de pont des échanges avec l'Asie. Seattle : Boeing, Microsoft*) ;
- Une compétitivité préservée par des délocalisations dans les maquiladoras mexicaines.

► **Des espaces en marge :**

- Ensemble constitué par l'Ouest intérieur, les Grandes Plaines, l'Alaska et l'archipel d'Hawaï.

- Ne constituent pas cependant les espaces les plus pauvres, mais les plus éloignés du cœur des Etats-Unis : (Hawaï : 8000 km de New York ; Anchorage plus de 5000 km ; Denver 2800 km)

- Etats intégrés tardivement dans l'Union. Faible densité.
- Situations diverses : Ouest montagneux ↔ forte croissance.
- Alaska fournit le  $\frac{1}{4}$  du pétrole des Etats-Unis. Bases militaires → pôle stratégique.
- Hawaï : économie qui a basculé de la plantation au tourisme : 5 millions par an dont plus d'un tiers de japonais.

**Conclusion partielle** : L'organisation de l'espace états-unien fait ressortir la maîtrise de ce vaste territoire, aux ressources variées et abondantes. La plupart des Etats-uniens vivent dans un réseau urbain très hiérarchisé, dominé par de grandes métropoles (souvent de rang mondial)

## **II. Une assise planétaire multiforme.**

↳ Document N°1 pager 88 : *Carte, une domination multiforme.*

→ Quels sont les différentes formes de domination américaine à travers le monde ?

→ Domination économique.

- Les investissements directs à l'étranger américains rendent compte de la domination économique du pays.



- Les FMN peuvent investir, mais également retirer leurs capitaux des pays en crise économique (Argentine), politique (Venezuela) ou pour des raisons liées à l'incertitude concernant la pérennité des investissements (Russie, Ukraine)

→ Domination culturelle.

- Est perçue à travers les revenus cinématographiques et l'influence des produits dérivés (parcs de loisirs Disney).
- Les Etats-Unis drainent 50% des revenus cinématographiques mondiaux, alors qu'ils ne représentent qu'un quart de la production totale de films.

→ Domination technologique.

- La carte représente à proprement parler les autoroutes de l'information c'est-à-dire les connexions à haut débit installées par les principaux opérateurs du réseau.
- L'embryon d'Internet, appelé Arpanet fit ses débuts en 1969 dans les universités californiennes.
- Le contrôle états-unien sur les communications informatiques est aujourd'hui un enjeu essentiel de la puissance américaine.

#### A. Les manifestations de la puissance américaine.

► Diviser la classe en trois groupes → vont préparer chacun un des thèmes du dossier du livre, pages 90 à 95.

##### 1. La première puissance économique et financière.

→ Comment s'organise la puissance financière des Etats-Unis (documents 1 et 2) ?

- Les Etats-Unis drainent l'essentiel des flux de capitaux car ils investissent mais sont aussi sujets à des investissements étrangers. Ces éléments varient en fonction des variations du dollar. Mais les investissements étrangers aux Etats-Unis sont maintenant supérieurs à ceux des Etats-Unis dans le monde.

⇒ Les instruments financiers de la domination US

##### 1. le \$

- Devise de référence dans les échanges internationaux malgré la disparition du SMI. Monnaie de réserve, mais de plus en plus concurrencée par l'€
- La baisse actuelle du \$ par rapport à l'€ favorise les exportations ↔ un dollar fort stimule les importations, un dollar faible les exportations.

##### 2. Les banques américaines

- Contrôle du crédit (avec l'Etat)
- Moyens de pression sur les finances d'autres états
- *Bank of America* au 1<sup>er</sup> rang mondial et la *Chase Manhattan* au 7<sup>ème</sup> rang

##### 3. Des institutions internationales



- La forte influence exercée par les Etats-Unis dans divers organismes internationaux en fait des moyens de domination américaine sur le monde : FMI qui permet d'imposer les principes de l'économie libérale anglo-saxonne
- GATT (OMC depuis 1995)

#### 4. la Bourse de WALL STREET

- La première du monde. Ses variations ont des répercussions sur l'ensemble des places mondiales.
- 40% de la capitalisation boursière mondiale
- Des indices qui exercent une influence déterminante sur les marchés mondiaux :
  - Le Dow Jones
  - Le Nasdaq, créé en 1971, pour les valeurs technologiques
- Près de 60 millions d'américains placent leur argent sur les marchés boursiers (et utilisent leurs plus-values pour consommer, ce qui réinjecte les bénéfices dans l'économie réelle
- Un rôle de premier plan aux Etats-Unis
- Elle traite 80 % des transactions aux USA ;
- L'activité boursière est favorisée par la faible fiscalité sur les revenus des capitaux et par les placements des compagnies d'assurances et des fonds de pension
- Un bon redressement depuis le Krach d'octobre 87, une santé florissante en 1999, avec un boom des valeurs dites de la "nouvelle économie" puis recul massif au début du XXI<sup>e</sup> s (aujourd'hui, légère reprise)

→ **Quels sont les secteurs dominés par les firmes américaines ? (documents 3, 5 et 6)**

- Les Etats-Unis contrôlent l'essentiel des secteurs industriels de la haute technologie ↔ armement, aéronautique (cinq FMN sur les six premières, seul Airbus-EADS semble à même de concurrencer le complexe militaro-industriel américain ; Boeing qui a absorbé Mc Donnell - Douglas, subit cette forte concurrence d'Airbus)
- Informatique : Microsoft à Seattle : Bill Gates a fondé ce groupe en 1975 à l'âge de 19 ans. Est l'exemple type des chefs d'entreprises liés aux nouvelles technologies. Microsoft emploie aujourd'hui plus de 15.000 personnes et la firme produit 80% du marché mondial de logiciels d'exploitation pour micro-ordinateurs.
- Aérospatiale (NASA), composants électroniques, industrie agroalimentaire, biotechnologies.
- Pharmacie et biotechnologies (quatre sur six).

→ Dans d'autres secteurs, comme l'extraction pétrolière, l'informatique, les Etats-Unis se maintiennent à la première place du chiffre d'affaires, mais marquent le pas sur leurs concurrents (européens - Total ; asiatiques - japonais dans l'informatique)

- Certaines industries traditionnelles ont réussi à redresser la barre : l'automobile et la chimie par exemple.



- Les constructeurs automobiles américains fabriquent à l'étranger l'équivalent de 50% de leur production nationale : Ford détient le quart du marché américain, plus de 10% du marché européen. Les usines du groupe sont réparties à travers le monde (une près de Bordeaux, une au Portugal, Allemagne, Inde, Chine...)
- La constitution de firmes multinationales dans différents secteurs (agroalimentaire - Coca-Cola, informatique - Apple computer) contribue à imposer des modèles de consommation dans le monde → assurent aux Etats-Unis leurs débouchés économiques. L'agriculture américaine est une agriculture intégrée. Elle n'est qu'un maillon d'une vaste chaîne agroalimentaire appelée agri-business. En amont, on y trouve le machinisme, les produits chimiques, l'énergie. En aval, on y trouve le conditionnement, le transport et la distribution des produits. L'agri-business est dominée par les multinationales (Philip Morris, Conagra, Pepsico, Mac Donald's...).
- Cette organisation économique reposant sur les FMN est issue d'un véritable modèle entrepreneurial qui associe étroitement les capitaux privés, les inventeurs, les créateurs (issus des grandes universités) et dans une certaine mesure les capitaux publics → Silicon valley.

#### → Quelle est la place des Etats-Unis dans le commerce mondial ?

- Les Etats-Unis constituent la 1<sup>ère</sup> puissance commerciale du monde en dominant à eux seuls 13 % des exportations et 15 % des importations mondiales. Depuis 1945, dans le cadre du GATT puis de l'OMC, les relations avec ses partenaires privilégiés n'ont cessé de s'accroître. Ceux-ci sont avant tout le Canada, le Mexique, l'Asie (les échanges transpacifiques ont dépassé les échanges transatlantiques) et l'Union Européenne.
- Pour lutter contre le déficit chronique de la balance commerciale, le Pdt Clinton avait engagé une politique qui visait à favoriser la relance des exportations → intense activité diplomatique en vue de lutter contre les importations agricoles européennes, restreindre les importations industrielles japonaises ou favoriser de nouveaux marchés (Afrique subsaharienne, Chine).
- Cette structure déficitaire du commerce extérieur s'explique aussi par l'importance des délocalisations industrielles et les opérations de sous-traitance dans les pays partenaires (les *Maquiladoras* au Mexique, l'électronique en Asie)

→ Le secteur agroalimentaire dépend des exportations → objet d'un véritable protectionnisme.

- Entre le quart et la moitié de la production d'oléagineux et de céréales - y compris les produits dérivés - sont destinés à l'exportation → Etats-Unis : première puissance exportatrice pour le soja, le maïs, le blé, le coton, la viande de poulet.
- L'agriculture américaine a fait le choix du *productivisme* : augmenter considérablement les rendements par une intensification des nouvelles méthodes de production (mécanisa-



tion, utilisation massive d'intrans, plantes hybrides et transgéniques, feed lots). L'augmentation de la production est donc en grande partie intensive mais elle est aussi extensive grâce à l'irrigation massive dans l'Ouest et le Sud-Ouest (20 M d'ha).

- Le productivisme est soutenu par la recherche agronomique (50 000 chercheurs). Il nécessite des investissements coûteux mais rentables. Il conduit à l'endettement ou à la disparition des petites exploitations au profit des grandes entreprises agricoles. Il y a donc concentration des entreprises agricoles.

## 2. Une puissance politique et militaire de dimension mondiale.

→ Comment s'exerce la domination stratégique et diplomatique des Etats-Unis ?

Moyens / Objectifs	Stratégie et opérations militaires	Diplomatie et relations internationales
Sécurité de Etats-Unis	- Lutte contre le terrorisme - Interventions militaires contre les « Etats-voyous » (doc. 8 sur l'Irak)	- Opposition des Etats-Unis à la Cour pénale internationale. Les Etats-Unis exigent l'impunité des Américains vis-à-vis du droit international pour crimes de guerre et contre l'humanité (ex : détention des ex-Talibans ou présumés tels sur la base militaire de Guantanamo) - Menaces américaines de suspension des aides aux pays refusant l'immunité des Américains.
Intérêts économiques et complexe militaro-industriel	- Dépenses militaires = $\frac{1}{4}$ du budget (doc. 13) - Industrie aérospatiale financée par le Pentagone, et reposant sur des groupes privés dynamiques et efficaces. - Industrie de l'armement (principaux clients : Europe, Proche-Orient, Taiwan, Corée du Sud, Japon)	- Coopération internationale sur les programmes spatiaux (doc. 13) - Dépendance technologique des partenaires vis-à-vis des Etats-Unis (ex : Station spatiale internationale, ou système GPS sous contrôle américain)

### ► Transparent : Porte-avions nucléaire USS George Washington.

- Porte-avions nucléaire USS George Washington présent dans le Golfe persique.
- Etats-Unis possèdent une douzaine de ces mastodontes de plus de 80.000 tonnes qui embarquent chacun une centaine d'avions.
- Présence réduite mais maintenue de troupes terrestres et de bases aériennes en Europe (115.000 hommes) et en Asie (92.000 hommes dont 20.000 en Corée du Sud)

Pays	Dépenses militaires
Etats-Unis	399,1 milliards de \$





Russie	65
Chine	47
Japon	42,6
Royaume-Uni	38,4
France	29,5

### → Quels arguments justifient, du point de vue américain, cette politique ?

- Ce texte est extrait du discours sur l'état de l'Union, exercice annuel lors duquel le président des Etats-Unis présente l'état des lieux de sa politique devant le Congrès.
- ▶ Les arguments justifiant la politique étrangère de l'administration Bush sont
  - Ma « destinée manifeste » des Etats-Unis, associée à un esprit universaliste, voire messianique : « nous devons nous souvenir de la bénédiction qui nous a été donnée pour rendre ce monde meilleur. »
  - La diffusion universelle de l'idéal démocratique (Palestine) et la lutte contre les régimes totalitaires et d'oppression (Afghanistan, Irak)
  - La sécurité des Etats alliés (Israël)
  - La générosité (aide alimentaire)
  - La sécurité des Etats-Unis (amalgame entre l'invasion en Irak et la lutte contre le terrorisme international)
  - L'intervention unilatérale des Etats-Unis en Irak est enfin justifiée en faisant référence à l'incompétence de la communauté internationale (l'O.N.U.) à faire respecter les engagements de Saddam Hussein en matière de désarmement.

On notera le désormais fameux mensonge du gouvernement Bush, faisant état de la tentative d'acquisitions d'uranium par l'Irak en Afrique afin de fabriquer des armes nucléaires. Il a été prouvé en 2003 que les documents dénonçant ce supposé trafic étaient des faux fabriqués par les services secrets britanniques et américains.

### → Comment cette politique est-elle perçue par certains observateurs européens ?

- A. CHAUPRADE est géopoliticien. Selon lui, les interventions américaines en Afghanistan et en Irak sont liées à des motivations économiques.

### → Plusieurs arguments :

- L'insuffisance des réserves pétrolières américaines les rend dépendant des importations (pays de l'OPEP, la Russie et la Mexique, fournisseurs indépendants de l'OPEP)
- Les Etats-Unis cherchent à sécuriser les approvisionnements et les prix ce qui nécessite le contrôle direct (présence des firmes pétrolières) ou indirect (contrôle des gouvernements ou des ressources : en Afghanistan)
- Ils cherchent à éviter que d'autres puissances (la Chine, la Russie ou l'Europe) ne prennent le contrôle de ces ressources à leur place.
- Enfin, les réserves pétrolières vont se raréfier. Au rythme actuel de la consommation, l'Europe (mer du Nord et Norvège) et l'Amérique du Nord épuiseront leurs réserves dans les dix prochaines années alors que les besoins mondiaux vont continuer à croître (en parti-



culier en Chine et en Inde). Or les pays du golfe arabo-persique disposent de réserves pour les 100 prochaines années (au rythme actuel de la consommation). Dans l'article, l'auteur estime à 40 ans les réserves disponibles en tenant compte de la probable augmentation de la demande des PVD.

### 3. Sciences, éducation, culture : la portée mondiale du modèle américain.

→ Quels sont les indices de l'excellence scientifique et de la domination technologique des Etats-Unis ?

- L'attractivité des universités américaines est à l'origine du mouvement de *brain drain* (doc. 15) et l'on enregistre une augmentation régulière du nombre d'étudiants internationaux aux Etats-Unis, en particulier en provenance d'Asie et d'Europe (doc. 4 page 99)
- Les étudiants étrangers sont d'autant plus nombreux que les universités sont prestigieuses (UCLA, MIT, Stamford, Berkeley). Ils représentent un enjeu économique : ils sont à la fois un vivier de recrutement de haut niveau pour l'industrie américaine (attirés par de très nombreuses bourses distribuées par l'administration américaine, à l'instar des bourses FULBRIGHT), et contribuant au dynamisme de la consommation aux Etats-Unis (estimé d'après le doc. 15 à 12 milliards de \$)
- Depuis 2003, on noterait toutefois une baisse sensible de ce flux d'étudiants liée notamment au durcissement de la délivrance des visas et à la dégradation de l'image des Etats-Unis (du fait de leur comportement en politique étrangère par exemple)

→ Par quels moyens assurent-ils leur position dans la maîtrise du savoir et de l'information ?

- Les Etats-Unis, dotés d'un système de formation universitaire performant, qui mêle des capitaux publics et privés, occupent les toutes premières places dans la production scientifique (prix Nobel)
- Cette excellence se répercute dans d'autres domaines : les sportifs de haut niveau sont en général recrutés comme étudiants boursiers par les grandes universités qui en font un symbole d'excellence. Cette alliance du sport de haut niveau et du système de formation universitaire est la clé de voûte de la réussite des athlètes américains dans les compétitions internationales (doc. 16)
- Enfin, les Etats-Unis contrôlent l'infrastructure d'Internet (carte 1 page 88), outil essentiel à la communication, à l'archivage et à la consultation des informations.
- Parfaitement conscients du facteur de dynamisme pour les entreprises privées de télécommunications américaines que représente ce quasi-monopole, les Etats-Unis s'opposent à tout transfert de la gestion de l'Internet aux Etats-Unis.

→ Quels sont les outils de la diffusion de la culture américaine et de ses modèles de consommation

Les outils de la diffusion d'une culture de masse :

Une stratégie de monopole :



- l'industrie cinématographique américaine n'est pas la plus importante en nombre de films produits (doc. 18), puisqu'ils ne représentent que 27% de la production mondiale (835 films sur un total de 3.105) soit à peu près autant que la production européenne.
- Mais une stratégie mondiale (films spectaculaires et formatés pour la plus large diffusion possible, star-système, stratégie de diffusion des films auprès des réseaux de télévision dans le monde, ainsi qu'une concentration des moyens de production (69% des coûts de production) offrent aux Etats-Unis la première place au Box-Office (50% des revenus)

### Une stratégie mondiale de diffusion

- Le groupe AOL - Time Warner (ou bien l'américano-australien Fox) en est un excellent exemple : il associe la production et la distribution cinématographique, la production de musique, un fournisseur d'accès Internet et des chaînes de télévision (CNN ou HBO, chaînes payantes d'information et de cinéma)
- Ces groupes fonctionnent selon des principes qui maximisent les synergies entre les différents pôles : promotion du cinéma dans la presse et la télévision, rentabilisation des films par leur diffusion vidéo, diffusion de la musique sur Internet (offre payante)
- Association de la production cinématographique et de la consommation de loisirs → parcs à thèmes → un des piliers de l'industrie touristique aux Etats-Unis (7% du PIB) ou même en France : Disneyland Resort Paris attire 16 millions de visiteurs par an.

### B. Les aires d'influences de la puissance américaine.

Les Etats-Unis dominent l'économie mondiale. On peut cependant établir dans l'espace économique américain plusieurs sphères de domination.

► Document N°2 page 97 : *Les Etats-Unis, au centre de l'économie mondiale.*

→ Comment s'organisent les différents rapports économiques des Etats-Unis avec leurs partenaires ?

- On peut distinguer plusieurs sphères de domination...

#### 1. Une domination à l'échelle du continent...

► Projection du transparent : *Les Etats-Unis et le continent américain.*

- Superpuissance mondiale, les Etats-Unis sont très impliqués dans la vie et l'organisation de leur propre continent depuis l'élaboration de la Doctrine Monroe (1823).

→ A l'échelle du continent, on peut distinguer trois grandes périphéries :

- **La périphérie intégrée** : un partenaire dynamique (Amérique du Nord : Canada, Mexique)
- **La périphérie annexée** : un espace exploité et dépendant (Amérique centrale et Caraïbes)
- **La périphérie autonome sous surveillance** (Amérique du Sud)

→ Avec l'Amérique du Nord.

- C'est avec ses voisins immédiats que les liens économiques sont les plus forts :



- Plus de 60% du commerce extérieur mexicain et canadien se font avec les Etats-Unis.
  - Le **Canada et le Mexique** sont respectivement 1<sup>e</sup> et 2<sup>e</sup> partenaires commerciaux des Etats-Unis.
  - Le Canada est le second récepteur d'IDE des Etats-Unis et le Mexique le 4<sup>e</sup> (stock d'IDE en 2002)
  - Cette forte intégration économique est à la fois cause et conséquence de la mise en place d'un marché commun ; l'ALENA<sup>2</sup>
  - Leurs espaces frontaliers connaissent des dynamiques économiques communes (**maquiladoras**) ; les flux migratoires, notamment de travailleurs sont massifs du Mexique vers les Etats-Unis.
  - Certaines stations touristiques, telles **Cancun au Mexique**, sont très fréquentées par les **touristes états-uniens**.
  - **Les liens politiques** sont forts, **mêmes s'ils ne transparaissent pas sur la carte. Ils découlent des liens économiques et d'une situation de voisinage.**
  - Ce sont des relations politiques « classiques », concrétisées par des traités bilatéraux de coopération (en matière de lutte antidrogue par exemple)
  - Ces situations s'expliquent par la proximité. Ces trois pays sont liés par une histoire et des intérêts partagés.
- **Avec l'Amérique centrale et les Caraïbes.**
- L'importance des **liens économiques** varie énormément selon les pays concernés : ils sont forts avec le Honduras ou Haïti (entre 40 et 60% du commerce extérieur de ces Etats se font avec les Etats-Unis) et quasi nuls avec Cuba ou la République dominicaine. Toutes les situations intermédiaires sont présentes.
  - Le tourisme états-unien constitue une autre forme de revenu pour les Etats de la mer des Caraïbes.
  - Les flux d'immigration à destination des Etats-Unis sont nombreux.
  - Les **liens politiques** sont très inégaux puisqu'on trouve aussi bien des alliés que des ennemis.
  - C'est dans cette aire géographique que l'on compte à la fois le plus d'interventions armées et de bases militaires des Etats-Unis sur le continent américain.
  - C'est véritablement l'arrière-cour des Etats-Unis, qui entendent y faire régner leur loi.
  - La situation stratégique de cette Amérique centrale et caribéenne, qui est à la porte **des Etats-Unis et commande le passage vers le sud, l'est et l'ouest**, avec le très essentiel canal de Panama explique l'importance de cette sphère.

<sup>2</sup> **ALENA** : accord de libre-échange entre les Etats-Unis, le Canada et le Mexique, entré en vigueur le 1<sup>er</sup> janvier 1994. Son objectif principal était de faire du Mexique un NPI pour tarir l'immigration mexicaine illégale en direction des Etats-Unis.

Il en résulte des délocalisations d'activités industrielle vers le Mexique, des investissements américains dans les Maquiladoras, une ouverture des marchés et la suppression des droits de douane, ce qui a entraîné une hausse rapide des échanges commerciaux entre les trois pays.



→ Avec l'Amérique du Sud.

- Les relations économiques sont d'une manière générale plutôt faibles (pour des Etats du continent américain) : à l'exception du Venezuela, les pays d'Amérique du Sud ne font pas plus de 40% de leur commerce avec les Etats-Unis.
- Ils sont eux-mêmes intégrés dans des alliances économiques régionales autonomes (et relativement puissantes en ce qui concerne le MERCOSUR)
- Les flux d'immigration à destination des Etats-Unis sont plus réduits.
- Les liens politiques semblent faibles au regard de la carte (pas de présence militaire permanente, peu d'interventions des forces armées) : les pays d'Amérique du Sud, en particulier l'Argentine et le Brésil, apparaissent comme les Etats américains les plus indépendants de l'influence états-unienne.
- Pourtant, le contrôle politique des Etats-Unis est réel mais discret.
- La présence du Brésil, grande puissance émergente, et de l'Argentine limite l'influence et les prétentions des Etats-Unis sans présenter pour autant de menace directe.
- La logique est donc ici de maintenir un contrôle lâche par le biais d'interventions ponctuelles (traité, soutien financier <sup>et</sup>/ou militaire, etc.)

► Croquis : l'Amérique, un continent dominé par les Etats-Unis ?

→ Analyse du sujet.

- Que doit traduire le croquis ?
- Le rayonnement des Etats-Unis sur le continent américain est-il sans limites ?

→ Doivent s'aider du dossier pages 116 / 117.

Légende :

**I. Une domination multiforme...**

**A. Domination économique et commerciale.**

- Principales métropoles des Etats-Unis ayant une forte influence sur le continent (Chicago, NY, Washington, Miami, Los Angeles) → *carré noir*
- Pays réalisant plus de 60% de leurs échanges avec les Etats-Unis (Canada et Mexique, Honduras, Haïti → *aplat orange*)
- Principaux récepteurs d'IDE des Etats-Unis (en milliards de \$, 2002) - 105 pour le Canada, 51 pour le Mexique, 36 pour le Brésil, 35 pour les Bermudes, 20 pour les îles Caymans, 9 pour le Venezuela et l'Argentine (*carré vert proportionnel avec les chiffres*)
- Pays regroupés au sein de l'ALENA : des relations privilégiées. (*trait vert foncé autour des pays*)

**B. Le « gendarme du continent ».**

- Principales bases militaires des Etats-Unis hors de leur territoire - Les Bermudes, le Honduras, Cuba, Porto Rico → page 88 (*Etoile bleue*)



- Pays ayant connu des interventions militaires américaines (directes ou indirectes) depuis 1945 - Haïti, République dominicaine, Panama, Grenade, Colombie (*étoiles rouges*)
- Pays subissant l'embargo des Etats-Unis (*Cuba en lettres majuscules rouge*)

## II. ... source de nombreux flux :

- espaces de forte intégration transfrontalière (*hachures bleus*)
- Flux de produits vers les Etats-Unis. (*flèches vertes partant de la côte Pacifique, du Venezuela, du Brésil et du Mexique*)
- Principaux récepteurs d'IDE des Etats-Unis (en milliards de \$, 2002) - 105 pour le Canada, 51 pour le Mexique, 36 pour le Brésil, 35 pour les Bermudes, 20 pour les îles Caymans, 9 pour le Venezuela et l'Argentine (*carré vert proportionnel avec les chiffres*)
- L'ALCA (Accord de libre-commerce des Amériques : un projet de zone de libre-échange à l'échelle continentale (*trait pointillé jaune*))
- Bassin touristique des Caraïbes : un tourisme de proximité (*ellipse bleue*)

## III. Un continent qui s'affirme face au « grand frère américain » :

- Puissance régionale émergente (*Brésil colorié en jaune*)
- Pays membres du Mercosur (*hachures vertes : Brésil, Paraguay, Uruguay, Argentine*)
- Pays associés au Mercosur (*hachures vertes dans un autre sens : Bolivie, Chili*)
- Pacte andin (*Trait bleu autour des pays : Venezuela, Colombie, Equateur, Pérou, Bolivie*)

Le rayonnement de la puissance américaine est multiforme. La domination est en fait totale et même s'il existe des fragilités du fait de l'endettement, son financement par le Japon et l'Europe est autant manifestation de dépendance que signe de puissance. Cette hégémonie américaine est évidemment renforcée par le fait que les Etats-Unis sont aussi la première puissance politique, diplomatique et militaire dans le monde.

### 2. ... mais aussi à l'échelle mondiale.

► *Projection du transparent : La puissance américaine dans le monde.*

#### ► Une puissance géopolitique mondiale.

- Déploiement à la fois permanent et ponctuel des forces armées des Etats-Unis → représenté sur la carte par les flottes de guerres et les bases militaires d'appui à la marine, l'aviation ou l'armée de terre américaine.
- Cinq flottes surveillent en permanence les eaux des trois océans (Atlantique, Pacifique et Indien) ainsi que celles de la mer Méditerranée, ce qui permet d'assurer une bonne couverture de l'espace maritime mondial (notamment sous-marin)
- Les Etats-Unis bénéficient également d'une trentaine de bases militaires hors de leur propre territoire (certaines sont particulièrement connues : Guantanamo, Diego Garcia) → leur permet d'intervenir rapidement dès que leurs intérêts sont menacés, et ce à peu près partout dans le monde.



- Plusieurs de ces bases constituent de véritables points de contrôle de la circulation du trafic maritime international (Panama, Yémen, Oman, Singapour)

► **Tableau distribué.**

Aires concernées	Importance de la présence américaine		Logiques de localisation
	Nombres de bases militaires	Flottes de guerres déployées	
Aire pacifique (façade asiatique, Océanie et Pacifique Nord)	9	2 (la 3 <sup>e</sup> et 7 <sup>e</sup> )	- Logique de défense des frontières nationales, héritées de la Seconde Guerre mondiale (cf. Pearl Harbour) - Logique de défense du monde libre, héritée de la Guerre froide (cf. Guerre de Corée)
Bassin Caraïbe	4	1 (la 2 <sup>e</sup> )	- Logique de défense des frontières et des intérêts du pays, héritée de la Doctrine Monroe (1823)
Atlantique Nord et Europe de l'Ouest	7	1 à 2 (la 2 <sup>e</sup> et 6 <sup>e</sup> )	- Logique de défense des frontières nationales héritées de la Seconde Guerre mondiale. - Logique de défense du monde libre, héritée de la Guerre froide
Moyen-Orient (de l'Égypte au Pakistan) et Asie centrale	15	2 (la 6 <sup>e</sup> et Ve)	- Logique de défense du monde libre, héritée de la Guerre froide. - Logique de défense de ressources stratégiques (hydrocarbures) et donc de l'économie américaine.

A noter la pénétration des Etats-Unis dans l'ancienne aire d'influence soviétique en Asie centrale (Ouzbékistan...)

→ La carte montre également l'important réseau de soutien politique dont jouissent les Etats-Unis.

- Ont conclu des alliances militaires avec plus d'une cinquantaine de pays.
- Ces nombreux traités soulignent la grande efficacité et force de persuasion de la diplomatie américaine. La puissance géopolitique des Etats-Unis s'exprime aussi par des interventions strictement diplomatiques (non représentées ici) et par les nombreux mandats qu'ils reçoivent de l'O.N.U.

→ **Autres supports de la puissance militaire et politique qui n'ont pas été cartographiés ici ? (on ne peut tout cartographier, à connaître toutefois pour l'écrit)**

- Puissance nucléaire.



- Puissance spatiale et en particulier rôle des satellites militaires d'observation qui, couplés au système «Echelon», leur permettent de « voir » et « d'écouter » la quasi-totalité de la surface terrestre → cf. carte N°2 page 88 sur les *Alliances et la présence militaire américaine dans le monde*.

- Rôle des services secrets : CIA et NSA
- Appartenance au G8
- Sièges et droit de veto au Conseil de sécurité de l'O.N.U...

→ A l'aide de toutes ces observations, dites en quoi la présence militaire et diplomatique dans le monde peut paraître comme sélective.

- Est directement liée aux intérêts américains (sécurité du territoire national, protection des ressources stratégiques, défense des intérêts économiques et de l'influence idéologique des Etats-Unis)
- Elle se prolonge par la protection des alliés considérés comme stratégiques comme le Japon, l'Arabie saoudite ou l'Egypte.
- Au contraire, l'Afrique subsaharienne a longtemps été presque totalement ignorée.

Les Etats-Unis restent néanmoins les « gendarmes du monde » car eux seuls ont la capacité militaire d'intervenir n'importe où.

► **Une puissance économique et culturelle : le « modèle américain »**

→ Quelques indicateurs significatifs ont été sélectionnés :

- La valeur des échanges commerciaux en provenance de et à destination des Etats-Unis.
- Les formes d'intégration économique régionale.
- Les « villes mondiales » états-uniennes.
- Les flux d'immigration vers le territoire états-unien.
- L'implantation des parcs de loisirs Disney à travers le monde.

→ On peut rajouter (comme nous l'avons fait pour l'échelle continentale) le volume d'investissements directs à l'étranger (IDE) en provenance de et à destination des Etats-Unis.

	IDE venant des Etats-Unis	IDE allant aux Etats-Unis
Europe (à 90% UE)	756	947
Canada	139	108
Amérique latine et Caraïbes	269	59
Asie orientale	216	197
Océanie	4	1
Proche et Moyen-Orient et Afrique	28	9

→ Est important de souligner que :





- Les Etats-Unis apparaissent comme un des centres majeurs de l'économie mondiale, un pôle de la Triade ;
- C'est la consommation américaine qui frappe par son importance, plus que la production (cf. dissymétrie des flux d'importation et d'exportation qui reflète également la forte intégration des firmes américaines dans la mondialisation économique)
- Les relations économiques (commerciales et financières) et même culturelles (cf. la localisation des parcs Disney) des Etats-Unis se font essentiellement avec des partenaires de même envergure (UE et Japon - Asie du Sud-Est), c'est-à-dire avec des pays riches.

► *Carte : Les Etats-Unis dans le monde.*

→ Distribuer un fond de carte vierge. Doivent réaliser la carte en reprenant celle de la page 127 de leur manuel.

→ Dans la première partie de la légende, rajouter :

- Passages stratégiques sous contrôle direct ou indirect (**cercles rouges**) : Malacca (Singapour = grand port du commerce mondial), Béring, Panama, Gibraltar, Suez, Yémen (entre Mer Rouge et golfe d'Aden)
- Interventions militaires récentes ou en cours : Philippines, Colombie, Bosnie, Somalie, Afghanistan, Irak. (**étoiles noire**)
- Pays participant au réseau de surveillance « Echelon » : Japon, Australie, Nvlle-Zélande, Canada, Royaume-Uni . (**ronds noire**)→ page 88
- Identifiez les Etats sous surveillance (**peuvent s'aider de la carte N°2 page 88**) : Corée du Nord, Cuba, Libye, Soudan, Syrie, Somalie, Iran.

→ Dans la deuxième partie de la légende, rajouter :

- Flux commerciaux de marchandises (en milliards de dollars, 2002) + nomenclature des grandes aires d'échanges)


► Une domination contestée.

► Document N°3 page 105 : *La politique américaine vue par un dessinateur argentin.*

→ Quelles sont les critiques formulées à l'égard du « modèle » américain ?

- Cette caricature illustre la manière dont la plupart des pays de la communauté internationale jugent l'unilatéralisme des interventions militaires états-uniennes.

- Comme le commentaire du dessinateur l'indique, il s'est inspiré d'une photographie très connue de Joe Rosenthal (1911 / 2006) prise lors de la bataille d'Iwo Jima (19 février 1945) où les soldats américains plantent le *stars and stripes*, après leur débarquement sur l'île.



**Joe Rosenthal, Raising the flag on Iwo Jima (February, 1945)**



- Cette photographie a inspiré ensuite la sculpture du Mémorial aux marines américains (*US Marines War Memorial*) à Washington.
- Sur les ruines du World Trade Center, les pompiers de NY ont réédité cette imagerie symbolique en septembre 2001 sur une photographie où ils dressent le drapeau américain dans le même geste collectif.
- Ici, le derrick remplace le drapeau : l'auteur dénonce les visées pétrolières de l'administration Bush dans ses guerres de lutte antiterroristes (Afghanistan et Irak) ; mais il rappelle également la longue histoire d'interventions dont les buts impérialistes et hégémoniques ont été dénoncés : Corée, Vietnam, Amérique latine ou plus récemment Venezuela (tentative de renversement du président Chavez en 2003)

► Cf. notes du cours d'histoire sur le modèle américain.

**Conclusion** : Les Etats-Unis rassemblent la totalité des critères qui permettent de définir une puissance à l'échelle continentale et mondiale. On peut donc parler de superpuissance. Cette puissance s'inscrit au niveau régional par le poids des Etats-Unis dans l'ALENA et dans l'ensemble de l'Amérique latine, mais aussi au niveau mondial par sa place prépondérante dans toutes les institutions internationales politiques et économiques ainsi que par sa supériorité militaire. Elle se manifeste également par les investissements américains dans le monde.

